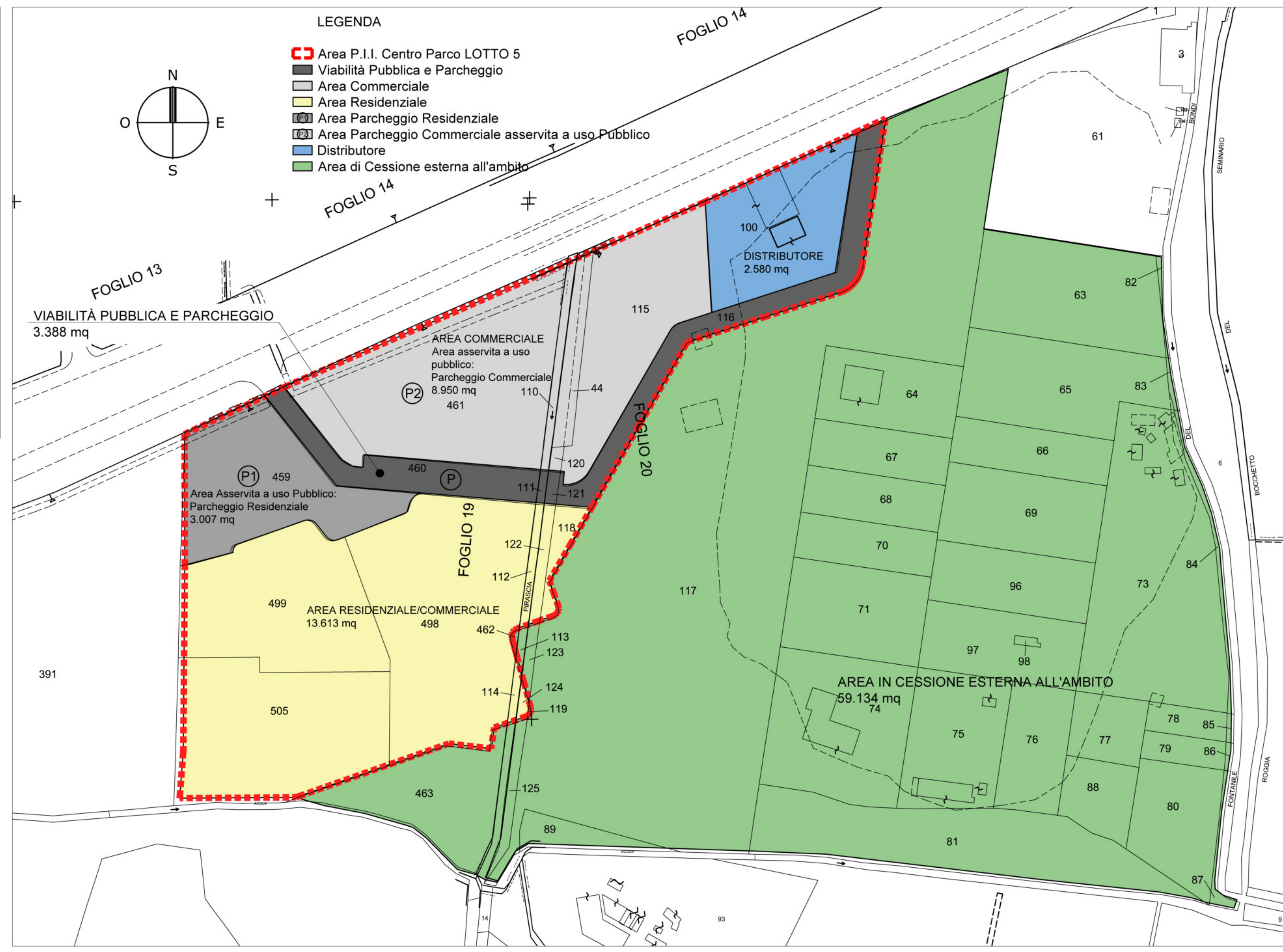
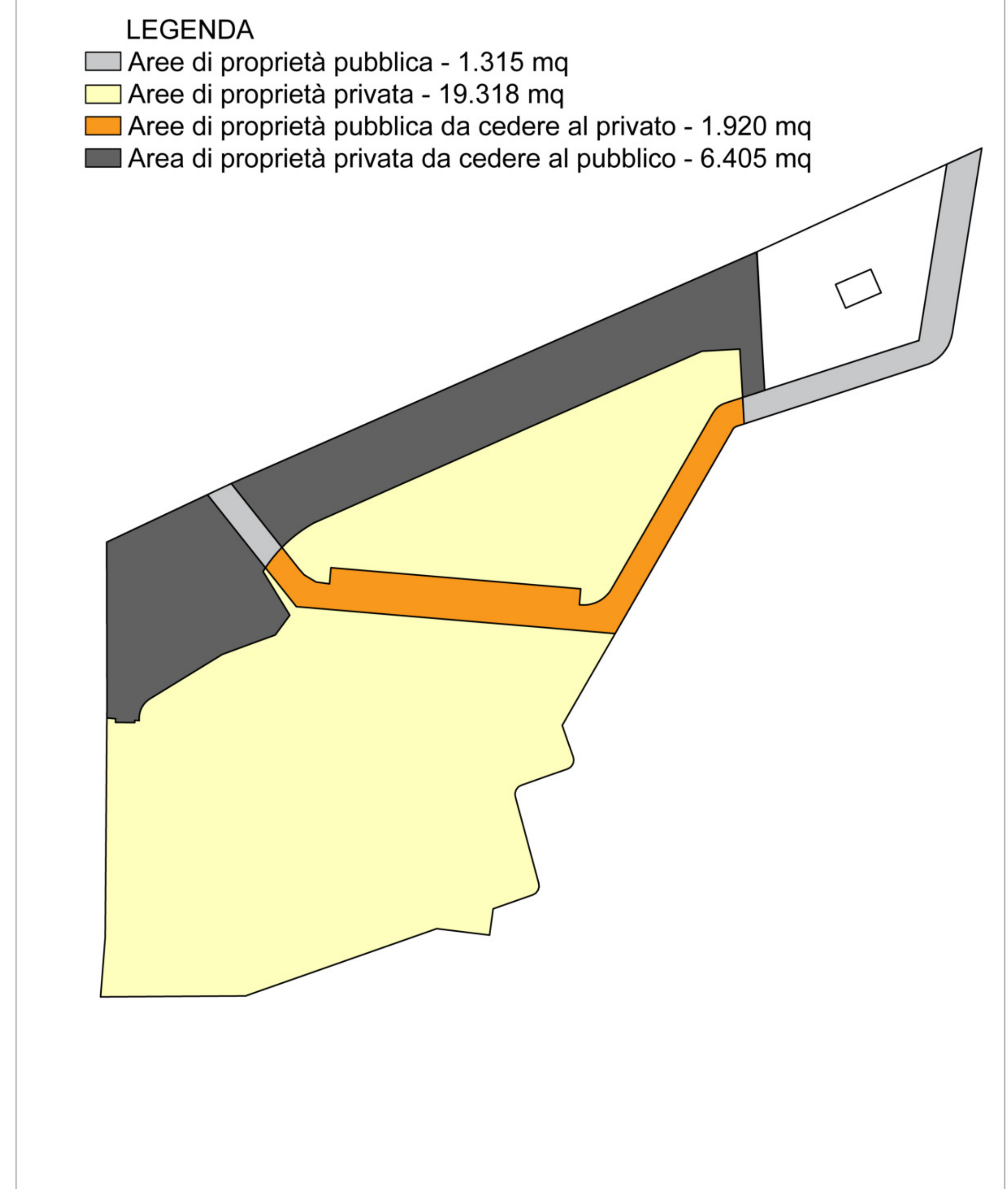


AZZONAMENTO DA CONVENZIONE VIGENTE SCALA 1:1.000

PII VIGENTE				
Destinazione	Foglio	Mappale	Superficie catastale	Superficie reale
Area mista residenziale/commerciale	19	499	13.700 mq	13.613 mq
	19	505		
	19	498		
	20	114		
	20	124		
	20	119		
	20	112		
	20	122		
	20	118		
	20	118		
Area asservita ad uso pubblico: Parcheggio residenziale	19	459	3.007 mq	3.007 mq
Viabilità pubblica e parcheggio	19	460	3.388 mq	3.388 mq
	20	111		
	20	121		
	20	116		
Area fondiaria commerciale	19	461	8.950 mq	8.950 mq
	20	110		
	20	120		
	20	44		
	20	115		
Distributore	20	100	2.580 mq	2.580 mq
Totale			31.625 mq	31.538 mq

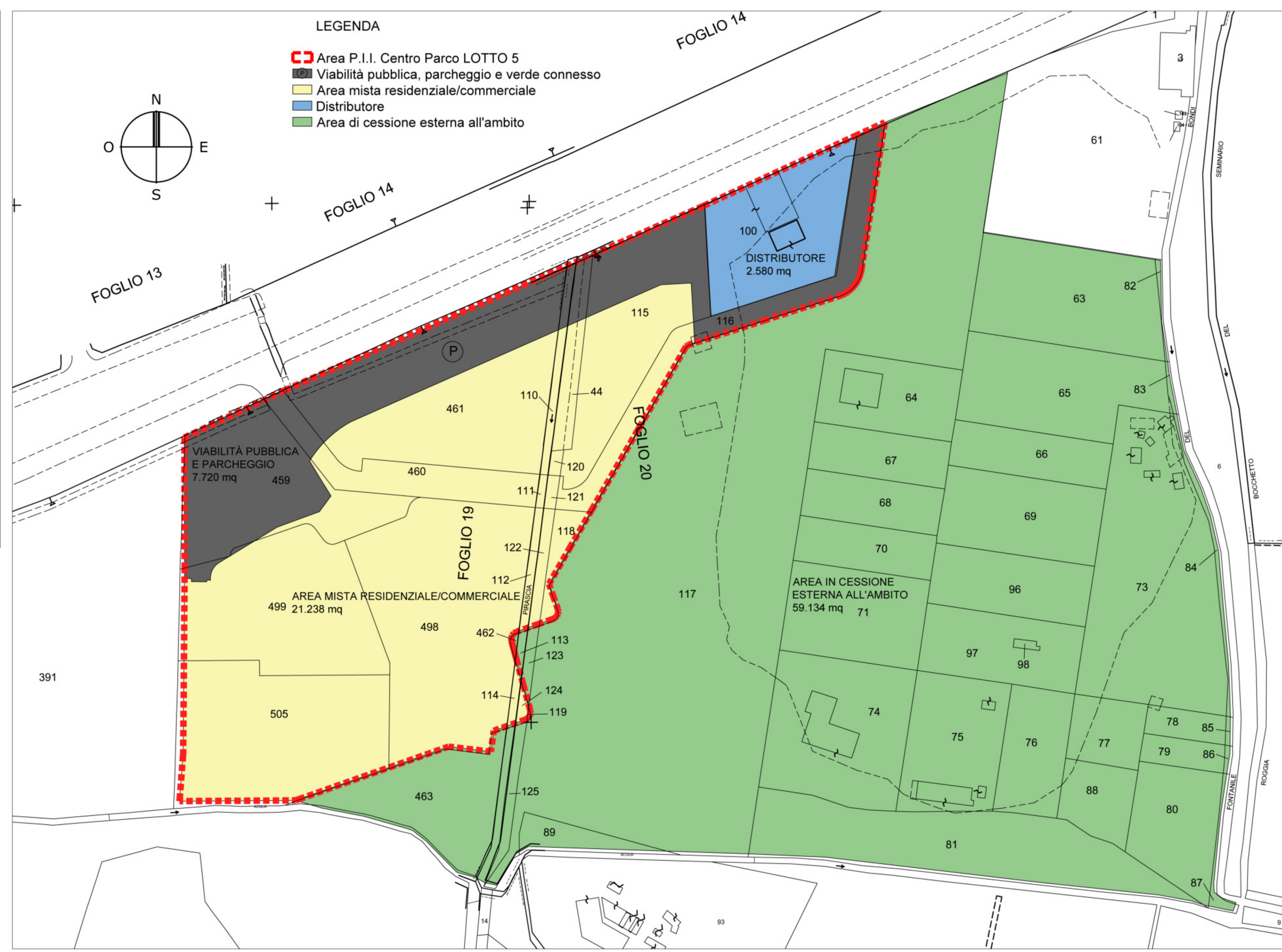


INDIVIDUAZIONE PROPRIETA', CESSIONI E RETROCESSIONI SCALA 1:1.000



AZZONAMENTO VARIANTE SCALA 1:1.000

PII IN VARIANTE				
Destinazione	Foglio	Mappale	Superficie catastale	Superficie reale
Area mista residenziale/commerciale	19	459p	21.307 mq	21.238 mq
	19	499p		
	19	505		
	19	498		
	20	114		
	20	124		
	20	119		
	20	112		
	20	122		
	20	118		
	19	460p		
	20	111		
	20	121		
	20	116p		
	19	461p		
	20	110p		
20	44p			
20	120			
20	115p			
Viabilità pubblica e parcheggio	19	499p	7.738 mq	7.720 mq
	19	459p		
	19	460p		
	19	461p		
	20	110p		
	20	44p		
	20	115p		
Distributore	20	100	2.580 mq	2.580 mq
Totale			31.625 mq	31.538 mq



<table border="1"> <tr> <th>App.</th> <th>Data</th> <th>Descrizione modifiche apportate</th> </tr> <tr> <td>006</td> <td>Ottobre '23</td> <td>Rettifica errori materiali</td> </tr> <tr> <td>005</td> <td>Maggio '23</td> <td>Eliminata area asservita e modificati i colori</td> </tr> <tr> <td>004</td> <td>Nov '22</td> <td>Aggiornamento frazionamento mapp. 499</td> </tr> <tr> <td>003</td> <td>Luglio '22</td> <td>Aggiornamento proprietà privata asservita a uso pubblico</td> </tr> <tr> <td>002</td> <td>Marzo '22</td> <td>aggiornamento tabelle</td> </tr> <tr> <td>Emissione</td> <td>Marzo '22</td> <td>Emissione per verifica preliminare</td> </tr> </table>	App.	Data	Descrizione modifiche apportate	006	Ottobre '23	Rettifica errori materiali	005	Maggio '23	Eliminata area asservita e modificati i colori	004	Nov '22	Aggiornamento frazionamento mapp. 499	003	Luglio '22	Aggiornamento proprietà privata asservita a uso pubblico	002	Marzo '22	aggiornamento tabelle	Emissione	Marzo '22	Emissione per verifica preliminare	<p>STAMPA DEL 2023-10-19 VIETATA LA RIPRODUZIONE ANCHE PARZIALE - TUTTI I DIRITTI RISERVATI A NORMA DI LEGGE</p> <table border="1"> <tr> <td> East Park S.r.l. Società Unipersonale Società soggetta ad attività di direzione e coordinamento di GI-FE S.r.l. Sede legale: Via Giuseppe Mazzini, 18 20066 Melegnano (MI) CF e P.IVA 05085940152 tel. 02/90980488 fax 02/90980496 pec: eastparksr@pec.it </td> <td> comune di: SEGRATE (MI) progetto: VARIANTE P.I.I. CENTRO PARCO LOTTO 5 oggetto: PROGETTO PLANIVOLUMETRICO CESSIONI - COMPARATIVO - RETROCESSIONI </td> <td> data: Ottobre 2023 scala: 1:1.000 TAVOLA N° 4.3 </td> </tr> </table>	East Park S.r.l. Società Unipersonale Società soggetta ad attività di direzione e coordinamento di GI-FE S.r.l. Sede legale: Via Giuseppe Mazzini, 18 20066 Melegnano (MI) CF e P.IVA 05085940152 tel. 02/90980488 fax 02/90980496 pec: eastparksr@pec.it	comune di: SEGRATE (MI) progetto: VARIANTE P.I.I. CENTRO PARCO LOTTO 5 oggetto: PROGETTO PLANIVOLUMETRICO CESSIONI - COMPARATIVO - RETROCESSIONI	data: Ottobre 2023 scala: 1:1.000 TAVOLA N° 4.3
App.	Data	Descrizione modifiche apportate																							
006	Ottobre '23	Rettifica errori materiali																							
005	Maggio '23	Eliminata area asservita e modificati i colori																							
004	Nov '22	Aggiornamento frazionamento mapp. 499																							
003	Luglio '22	Aggiornamento proprietà privata asservita a uso pubblico																							
002	Marzo '22	aggiornamento tabelle																							
Emissione	Marzo '22	Emissione per verifica preliminare																							
East Park S.r.l. Società Unipersonale Società soggetta ad attività di direzione e coordinamento di GI-FE S.r.l. Sede legale: Via Giuseppe Mazzini, 18 20066 Melegnano (MI) CF e P.IVA 05085940152 tel. 02/90980488 fax 02/90980496 pec: eastparksr@pec.it	comune di: SEGRATE (MI) progetto: VARIANTE P.I.I. CENTRO PARCO LOTTO 5 oggetto: PROGETTO PLANIVOLUMETRICO CESSIONI - COMPARATIVO - RETROCESSIONI	data: Ottobre 2023 scala: 1:1.000 TAVOLA N° 4.3																							